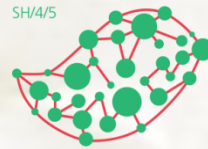


Natura 2000 területek bemutatása

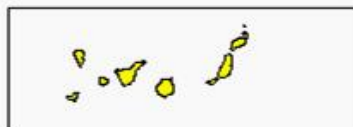
Némethné Kavecsánszki Alexandra

Ökoiskola információs nap

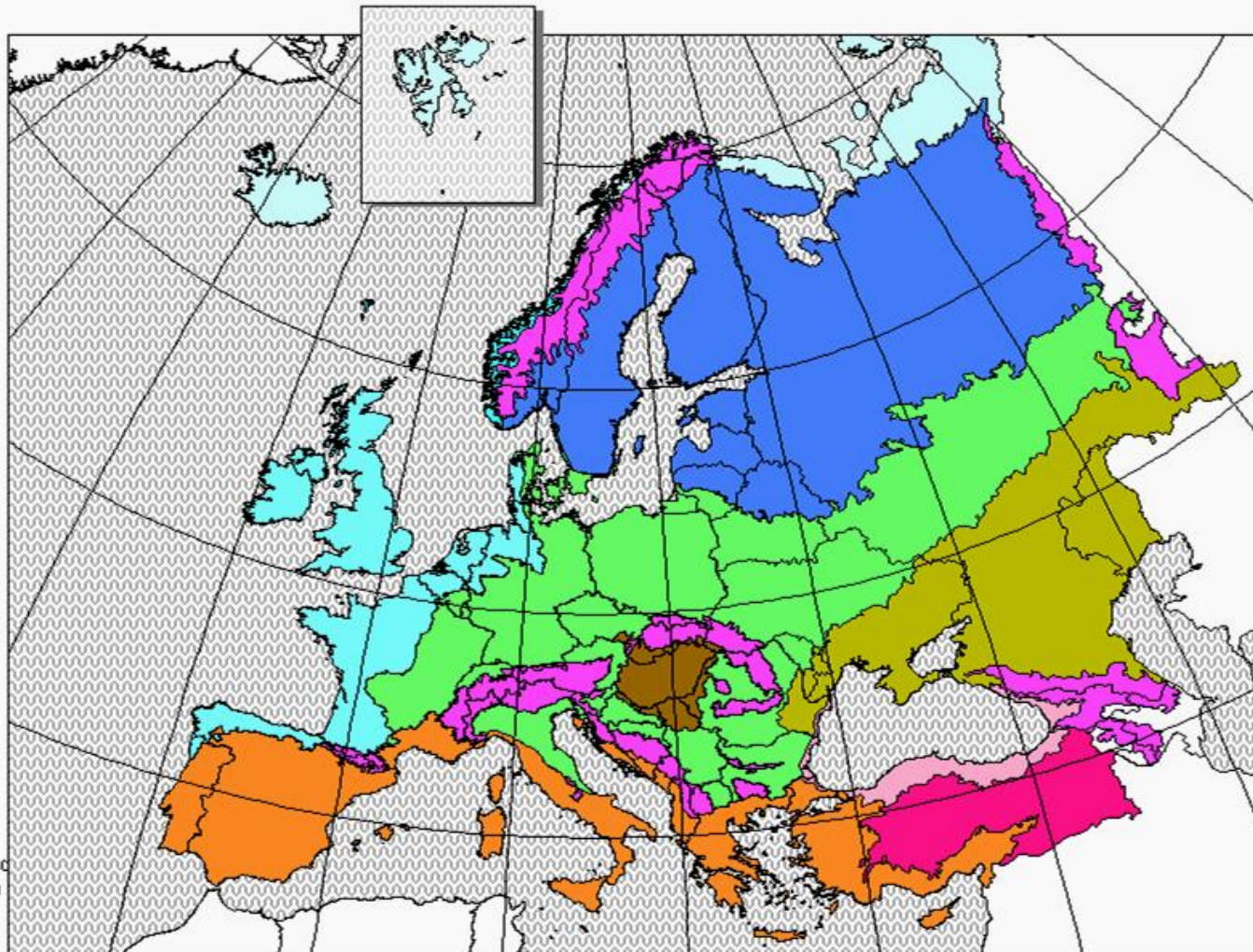


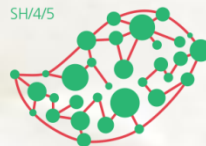
Natura 2000 hálózat

- » **Natura 2000 hálózat** az EU ökológiai hálózata, az uniós természetvédelem alappillére.
- » **Célja:** Európa legértékesebb és leginkább veszélyeztetett természetes élőhelyeinek, valamint növény- és állatfajainak hosszú távú megőrzése.
- » EU jelenlegi tagországaiban található **Natura 2000 területek**, mivel **kijelölésük és fenntartásuk az Unióhoz csatlakozás feltétele.**



The Biogeographical map developed under Council Directive 92/43/CEE (NATURA 2000) formed the basis for this Pan-European extension. 5 Biogeographical regions were added (Arctic, Pannonian, Steppic, Black Sea and Anatolian). (the EU-map is not changed)





Jelölés

Jelölőfajok?

Uniós jogi alapok

Madárvédelmi irányelv
2009/147/EK IRÁNYELV
a vadon élő madarak védelméről

Élőhelyvédelmi irányelv
92/43/EGK IRÁNYELV
a természetes élőhelyek, valamint a vadon élő
állatok és növények védelméről

különleges madárvédelmi területek

különleges természetmegőrzési területek

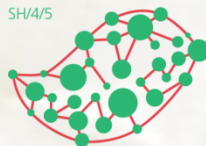
Az Európai Unió ökológiai hálózata (Natura 2000)

Cél: az EU természeti örökségének védelme a **közösségi jelentőségű fajok és élőhelyek** természetvédelmi helyzetének megőrzésével és javításával

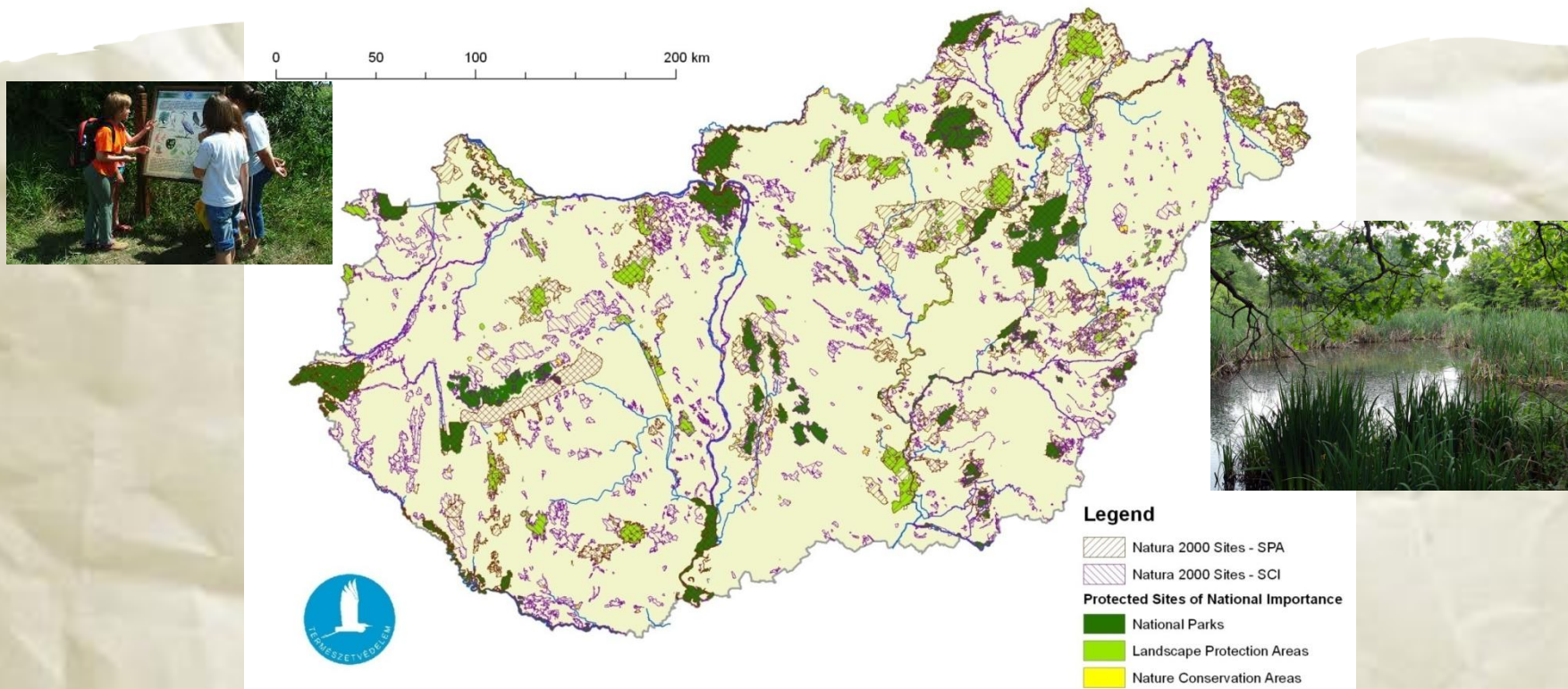


Natura 2000 Magyarországon

- » Magyarország területének 21,4%-a tartozik a Natura 2000 hálózatba.
- » A hazai Natura 2000 hálózatot 46 élőhelytípus; 105 állatfaj; 36 növényfaj jelölte ki.
- » 525 db Natura 2000 terület: 56 különleges madárvédelmi (SPA) terület, 479 különleges természetmegőrzési (SCI) terület.
- » A hazai védett területek kivétel nélkül a hálózat részét képezik, ám a teljes hazai Natura 2000 hálózat, ennek duplája: erdők, gyepek, művelés alatt álló szántók kerültek közösségi oltalom alá.



Natura2000 területek Magyarországon

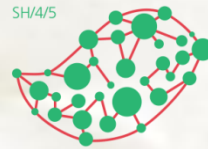


Magyarország területének 21,5%-a Natura 2000 terület. Fordítsuk javunkra!



Területek kezelése

- » A területek között védett területeink is vannak, sok azonban magántulajdon
- » Ez utóbbin >> évszázadok óta gazdálkodnak
- » Cél: természetkímélő gazdálkodás, gazd-i szempontból is életképes területhasználat fenntartása, kialakítása
- » Kompromisszumokat igényel a gazdálkodás területén



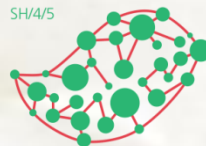
Területek fenntartása

- » Az országok saját eszközeikkel végezhetik, DE!
 - >> a területek állapotáról, a jelölőfajok és élőhelyek természetvédelmi helyzetéről rendszeres beszámolási kötelezettség van
- » Az egyes területek célkitűzéseit és kezelési javaslatait az un. Natura 2000 fenntartási tervek tartalmazzák.



Területek használata

- » Minden olyan tevékenység (gazdálkodás, turizmus) korlátozás nélkül folytatható, ami nincs jelentős negatív hatással a fajokra és élőhelyekre.
- » Védett területeken >> értelemszerűen a területre vonatkozó korlátozásokat be kell tartani.



Natura 2000 pedagógiai segédanyag

(kézirat, várható megjelenés 2014 nyara)

- » Natura 2000 bevezető
- » Iskolai pedagógiai bevezető
- » Régió specifikus iskolai útmutató
 - » Területek bemutatása pedagógusoknak
 - » Minta foglalkozások
 - » Projektmunka javaslatok





Régió specifikus útmutató - KMR

- A régió bemutatása
- A bemutatásra kiválasztott élőhelytípusok és fajok
- Oktatóközpontok, bemutatóhelyek
- Tanösvények
- Szakmai szervezetek
- Tevékenységek



Régió specifikus útmutató – Tevékenységek I.

- **1. A gyepék és a vizes élőhelyek találkozása – békamentés**
 - 1a) Békamentésre készülünk
 - 1b) Famosi békamentő kerítés építése és békamentés
 - 1c) Békamentésen voltunk
- **2. A nádasok gazdasági szerepe és madárvilága**
 - 2a) A nádasok gazdasági szerepe és madárvilága
 - 2b) Pólóemlék készítése
- **3. A gyepék és szántók világa**
 - 3a) A biológiai sokféleség nyomában



Régió specifikus útmutató – Tevékenységek II.

•1. A gyepék és a vizes élőhelyek találkozása – békamentés (Minta helyszín: Farnos)

- Helyszín
- Évszak
- Részvétel
- Megközelítés
- Interneten elérhető szemléltető anyagok a programról
- További információ
- További megvalósítási helyszínek



Régió specifikus útmutató – Tevékenységek III.

•1. A gyepék és a vizes élőhelyek találkozása – békamentés (Minta helyszín: Farnos)

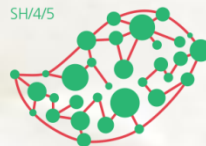
•1a) Békamentésre készülünk

- A tevékenység célja
- Kapcsolódó műveltségi területek
- Korosztály
- Csoportlétszám
- Időtartam
- Eszközök
- A tevékenység levezetése
- Módszerek
- Munkaforma



Hasznos oldalak

- » **MME** » élőhely megőrzési tevékenysége a madárvédelmi területekre irányul
- » www.mme.hu/letoltheto_anyagok
 - » Natura 2000 óvodai módszertan »
 - » Natura 2000 iskolai tananyagfejlesztés »
 - » Pedagógus füzet.pdf»
 - » Általános szórólap Natura2000»
- » www.natura2000.hu

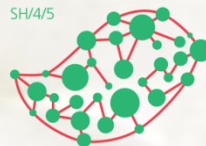


Svájci-Magyar Együtműködési Program hivatalos weboldala

<http://www.svajcihozzajarulas.hu>

Nemzeti Koordinációs Egység Svájci- Magyar Együtműködési Program weboldala

<http://www.swiss-contribution.hu>



www.humus.hu

1111 Budapest, Saru u. 11.

Tel/fax: (06) 1 386-2648

E-mail:

okoiskola@humus.hu

humus@humus.hu